





1.新旧対照表

旧	新
第Ⅰ章 海岸の保全に関する基本的な事項	第Ⅰ章 海岸の保全に関する基本的な事項
1.海岸の現況に関する事項	1.海岸の現況に関する事項
1-1 海岸の概要	1-1 海岸の概要 変更なし
1-2 自然的特性	1-2 自然的特性 変更なし
1-3 社会的特性	1-3 社会的特性 変更なし
1-4 海岸の課題	1-4 海岸の課題
1-4-1 防護に係る課題	1-4-1 防護に係る課題 変更なし
1-4-2 環境の整備及び保全に係る課題	1-4-2 環境の整備及び保全に係る課題 変更なし
1-4-3 公衆の適正な利用に係る課題	1-4-3 公衆の適正な利用に係る課題 変更なし
1-4-4 海岸全体に係る課題	1-4-4 海岸全体に係る課題 変更なし
2.海岸の保全の方向に関する事項	2.海岸の保全の方向に関する事項
2-1 広島沿岸の長期的な在り方	2-1 広島沿岸の長期的な在り方
2-1-1 基本理念	2-1-1 基本理念 変更なし
2-1-2 基本目標	2-1-2 基本目標 変更なし
2-2 海岸の防護に関する事項	2-2 海岸の防護に関する事項
2-2-1 海岸の防護の目標	2-2-1 海岸の防護の目標 変更なし
2-2-2 海岸の防護の施策	2-2-2 海岸の防護の施策 変更なし
2-3 海岸環境の整備及び保全に関する事項	2-3 海岸環境の整備及び保全に関する事項
2-3-1 海岸環境の整備及び保全の目標	2-3-1 海岸環境の整備及び保全の目標 変更なし
2-3-2 海岸環境の整備及び保全の施策	2-3-2 海岸環境の整備及び保全の施策 変更なし
2-4 海岸における公衆の適正な利用に関する事項	2-4 海岸における公衆の適正な利用に関する事項
2-4-1 海岸における公衆の適正な利用の目標	2-4-1 海岸における公衆の適正な利用の目標 変更なし
2-4-2 海岸における公衆の適正な利用の施策	2-4-2 海岸における公衆の適正な利用の施策 変更なし
2-5 海岸の保全に関するその他の事項	2-5 海岸の保全に関するその他の事項 変更なし
2-6 広島沿岸の海岸保全の方向性	2-6 広島沿岸の海岸保全の方向性 変更なし

旧	新
第Ⅱ章 海岸保全施設の整備に関する基本的な事項	第Ⅱ章 海岸保全施設の整備に関する基本的な事項
<p>1.施設整備の方向性</p> <p>1-1 広島沿岸の地域区分</p> <p>図Ⅰ-1-2(2) 広島ゾーン</p>  <p>The map shows the Hiroshima Zone with various coastal areas and facilities. Key locations include the Purification Center (浄化センター), Hiroshima West Airport (広島西飛行場), Kannon Shinmachi (観音新町), and Mitsubishi Heavy Industries (三菱重工). The map is divided into several zones, with labels for 2-8 Hiroshima Port Coast (広島港海岸) and 2-9 Hiroshima Port Coast (広島港海岸). A blue line indicates the coastline, and a purple line indicates the location of the Purification Center. The map also shows the location of the Kannon Shinmachi and Mitsubishi Heavy Industries.</p>	<p>1.施設整備の方向性</p> <p>1-1 広島沿岸の地域区分</p> <p>図Ⅰ-1-2(2) 広島ゾーン</p>  <p>The map shows the Hiroshima Zone with various coastal areas and facilities. Key locations include the Purification Center (浄化センター), Hiroshima West Airport (広島西飛行場), Kannon Shinmachi (観音新町), and Mitsubishi Heavy Industries (三菱重工). The map is divided into several zones, with labels for 2-8 Hiroshima Port Coast (広島港海岸) and 2-9 Hiroshima Port Coast (広島港海岸). A blue line indicates the coastline, and a purple line indicates the location of the Purification Center. The map also shows the location of the Kannon Shinmachi and Mitsubishi Heavy Industries.</p>

旧	新
第Ⅱ章 海岸保全施設の整備に関する基本的な事項	第Ⅱ章 海岸保全施設の整備に関する基本的な事項
<p data-bbox="134 231 392 295">1.施設整備の方向性 1-1 広島沿岸の地域区分 図Ⅰ-1-2(2) 広島ゾーン</p>  <p>The map shows the Hiroshima coastal area. A large area is outlined in blue and labeled '2-9 広島港海岸 江波地区海岸' (Hiroshima Bay Coast, Ebina District Coast). Another area is outlined in blue and labeled '2-10 広島港海岸 吉島地区海岸' (Hiroshima Bay Coast, Yoshima District Coast). The Mitsubishi Heavy Industries (三菱重工) facility is shown in the center. The Hiroshima Bay (広島港) is labeled. The map also shows the Hiroshima Bay (広島港) and the Hiroshima Bay (広島港) area. The map includes labels for '江波山公園' (Ebina-san Park) and '37.8'.</p>	<p data-bbox="1142 231 1400 295">1.施設整備の方向性 1-1 広島沿岸の地域区分 図Ⅰ-1-2(2) 広島ゾーン</p>  <p>The map shows the Hiroshima coastal area. A large area is outlined in blue and labeled '2-9 広島港海岸 江波地区海岸' (Hiroshima Bay Coast, Ebina District Coast). Another area is outlined in blue and labeled '2-10 広島港海岸 吉島地区海岸' (Hiroshima Bay Coast, Yoshima District Coast). The Mitsubishi Heavy Industries (三菱重工) facility is shown in the center. The Hiroshima Bay (広島港) is labeled. The map also shows the Hiroshima Bay (広島港) and the Hiroshima Bay (広島港) area. The map includes labels for '江波山公園' (Ebina-san Park) and '37.8'.</p>

旧

新

第Ⅱ章 海岸保全施設の整備に関する基本的な事項

第Ⅱ章 海岸保全施設の整備に関する基本的な事項

1.施設整備の方向性

1-1 広島沿岸の地域区分

図Ⅰ-1-2(13)(14) 福山・内海ゾーン

ゾーン名	エリア名	番号	地区海岸名	所管
福山・内海	田尻・瀬	151	7- 5 水呑漁港海岸(水呑)	水産庁
			7- 6 福山港海岸 (田尻)	港湾局
			7- 7 田尻漁港海岸(田尻)	水産庁

1.施設整備の方向性

1-1 広島沿岸の地域区分

図Ⅰ-1-2(13)(14) 福山・内海ゾーン

ゾーン名	エリア名	番号	地区海岸名	所管
福山・内海	田尻・瀬	151	7- 5 福山漁港海岸(水呑)	水産庁
			7- 6 福山港海岸 (田尻)	港湾局
			7- 7 福山漁港海岸(田尻)	水産庁

旧

第Ⅱ章 海岸保全施設の整備に関する基本的な事項

2.施設整備に関する基本的な事項の詳細

図Ⅱ-2-1(2) 広島ゾーン

地区海岸名	所管	番号		区域	配置			施設の種類	
		海岸	区域		延長 (m)	規模 代表堤防高			
						(T.P.m)	(C.D.L.m)		
広島港海岸(南観音)	港湾局	8	1	広島市西区観音新町	800	4.9	6.7	胸壁	
			2		350	4.6	6.4	護岸	
			3		320	5.5	7.3	護岸	
			4		780	5.5	7.3	胸壁	
			5		600	4.7	6.5	胸壁	
			6		500	4.6	6.4	堤防	

新

第Ⅱ章 海岸保全施設の整備に関する基本的な事項

2.施設整備に関する基本的な事項の詳細

図Ⅱ-2-1(2) 広島ゾーン

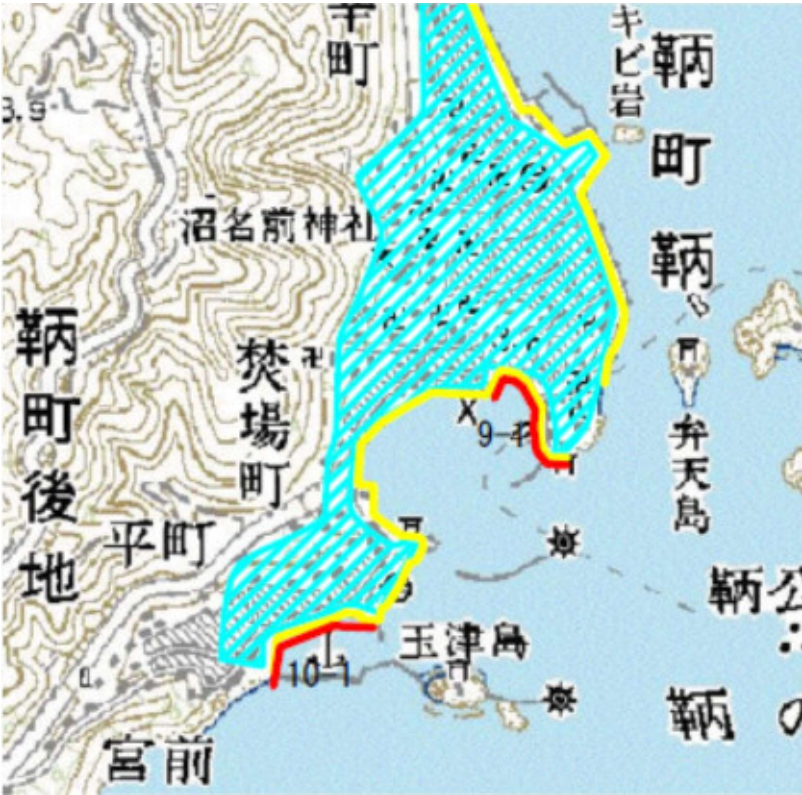
地区海岸名	所管	番号		区域	配置			施設の種類	
		海岸	区域		延長 (m)	規模 代表堤防高			
						(T.P.m)	(C.D.L.m)		
広島港海岸(南観音)	港湾局	8	1	広島市西区観音新町	901	4.9	6.7	胸壁	
			2		350	4.6	6.4	護岸	
			3		320	5.5	7.3	護岸	
			4		780	5.5	7.3	胸壁	
			5		600	4.7	6.5	胸壁	
			6		500	4.6	6.4	堤防	



第Ⅱ章 海岸保全施設の整備に関する基本的な事項

2.施設整備に関する基本的な事項の詳細
図Ⅱ-2-1(13)(14) 福山・内海ゾーン

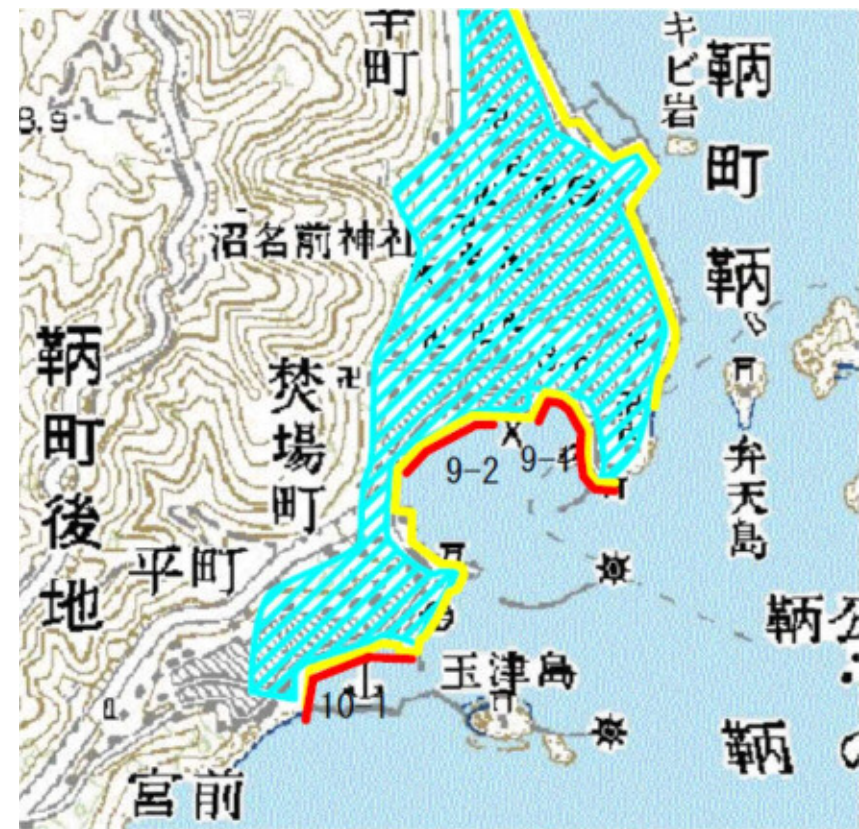
地区海岸名	所管	番号		配置				施設の種類	受益地域		整備の方向性	
		海岸	区域	区域	規模				地域	状況	環境面に対する配慮事項	利用面に対する配慮事項
					延長	代表堤防高						
					(m)	(T. P. m)	(C. D. L. m)					
福山港海岸（江の浦）	港湾局	9	1	福山市焚場町	360	3.5	5.5	胸壁	福山市焚場町	住宅地，商業地	<div>●生態系に配慮した海岸の整備</div> <div>・パブリックアクセスの確保</div> <div>●多様に利用できる海岸の整備</div> <div>・海洋性レクリエーションの増進のための施設整備</div> <div>●景観に配慮した海岸の整備</div> <div>・自然景観や海岸景観の保全・創造</div>	<div>●アクセスしやすい海岸の整備</div> <div>・パブリックアクセスの確保</div> <div>●多様に利用できる海岸の整備</div> <div>・海洋性レクリエーションの増進のための施設整備</div> <div>・歴史・文化資源と調和した施設整備</div> <div>●海岸利用の増進</div> <div>・観光資源や他のレクリエーション施設との連携</div>



第Ⅱ章 海岸保全施設の整備に関する基本的な事項

2.施設整備に関する基本的な事項の詳細
図Ⅱ-2-1(13)(14) 福山・内海ゾーン

地区海岸名	所管	番号		配置				施設の種類	受益地域		整備の方向性	
		海岸	区域	区域	規模				地域	状況	環境面に対する配慮事項	利用面に対する配慮事項
					延長	代表堤防高						
					(m)	(T. P. m)	(C. D. L. m)					
福山港海岸（江の浦）	港湾局	9	1	福山市 鞆町	360	3.5	5.5	胸壁	福山市 鞆町	住宅地，商業地	●生態系に配慮した海岸の整備 ・生態系の保全 ・干潟・砂浜の維持・回復 ● <u>景観に配慮した海岸の整備</u> ・ <u>自然景観や海岸景観の保全・創造</u>	●アクセスしやすい海岸の整備 ・パブリックアクセスの確保 ●多様に利用できる海岸の整備 ・海洋性レクリエーションの増進のための施設整備 ・ <u>歴史・文化資源と調和した施設整備</u> ● <u>海岸利用の増進</u> ・観光資源や他のレクリエーション施設との連携
			2		340	3.5	5.5					



旧	新
第Ⅲ章 今後の取り組み方針	第Ⅲ章 今後の取り組み方針 変更なし